

Bilaga 6. Djupkarta

67/125

L NÄTAREN

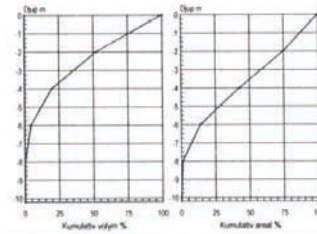
640613 142734 Jönköpings kommun, Jönköpings län

Topografiskt kartblad: 7E SO
 Djupangivningar i meter, refererande till vattenstånd vid landskapsgrensens gränser.
 "områdesstatistiken" - baserat på utredningsmaterialet. Viken är 100 cm. Olikheterna
 i höjden och avvikelsen från angivna djup kan förklaras. Båttäta eller kartan
 över på egen risk. Projektion Gauss, 81 90, 2,5 gon väst.

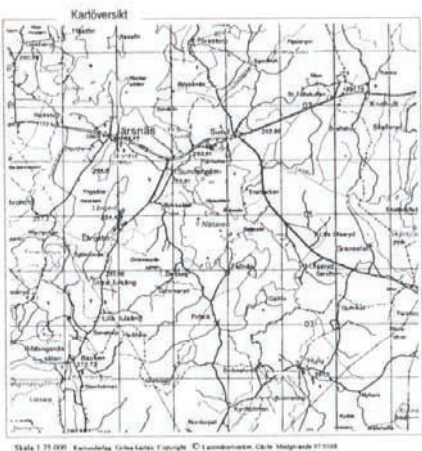
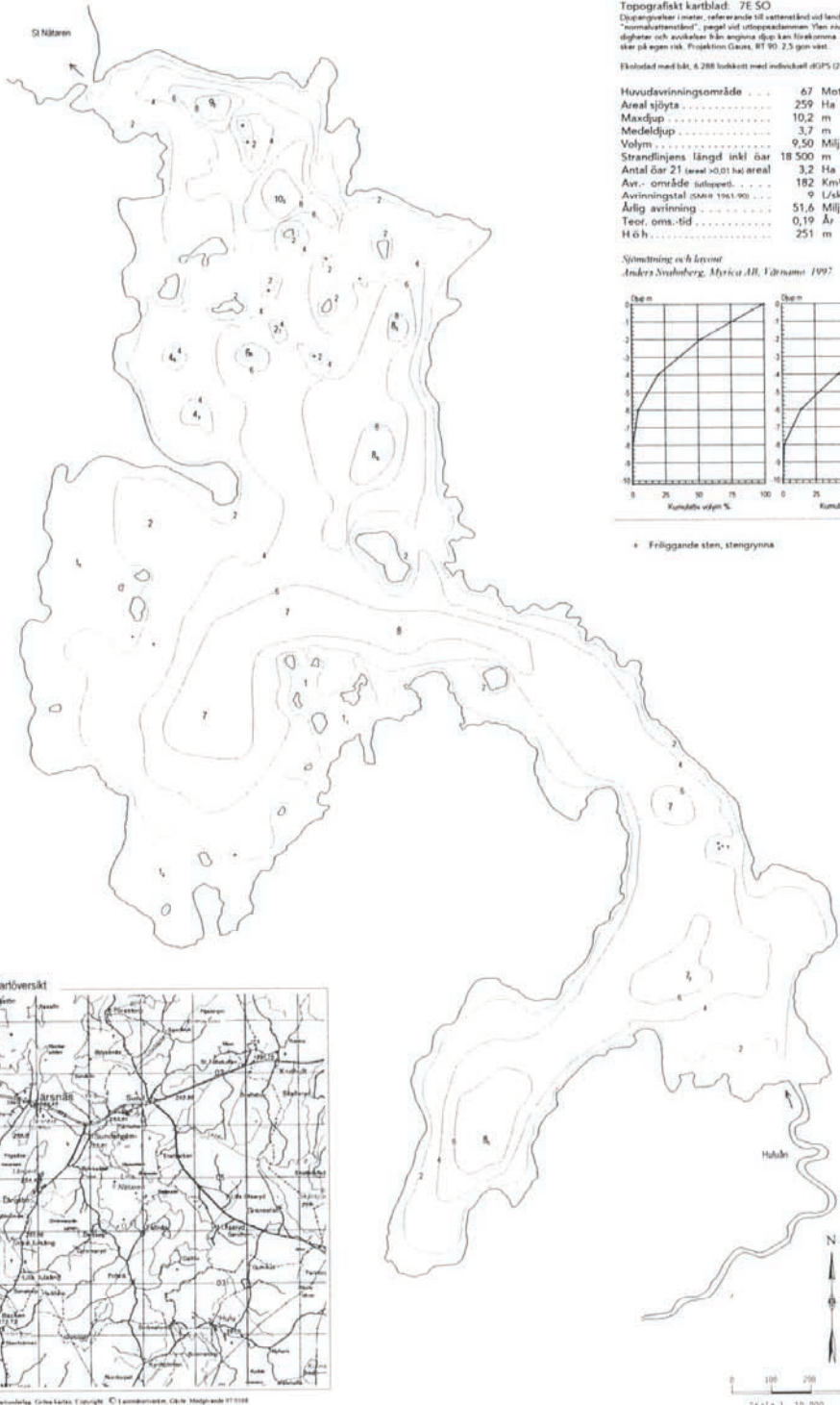
Eknotad med båt, 6 288 lockst med individuell djups (7 m) positionering

Huvudavrinningsområde	67	Motala ström
Areal sjöyta	259	Ha
Maxdjup	10,2	m
Medeldjup	3,7	m
Volym	9,50	Milj. m ³
Strandlinjens längd inkl öar	18 500	m
Antal öar 21 (areal >0,01 ha) areal	3,2	Ha
Avr.- område utlösnings	182	Km ²
Avrinningshastighet 2008 1961 90	9	L/skm ²
Ärlig avrinning	51,6	Milj. m ³
Teor. oms.tid	0,19	År
Hö h	251	m

Stämning och layout
 Anders Svahnberg, Myrica AB, Fårnemo 1997



• Friliggande sten, stengryna



Skala 1:31 000. Kartverket, Geografiska Institutet, Copyright © 1998. Kartverket, Geografiska Institutet, 9710188